

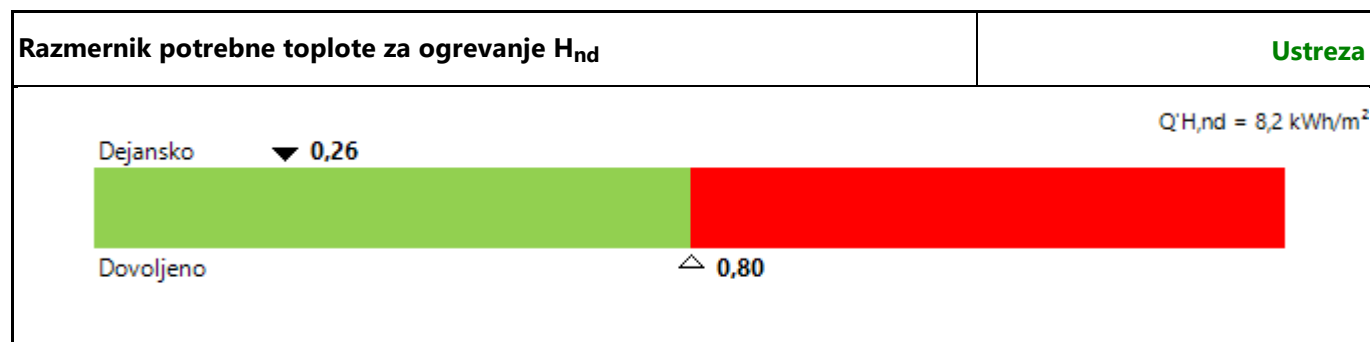
# ENERGIJSKI KAZALNIKI

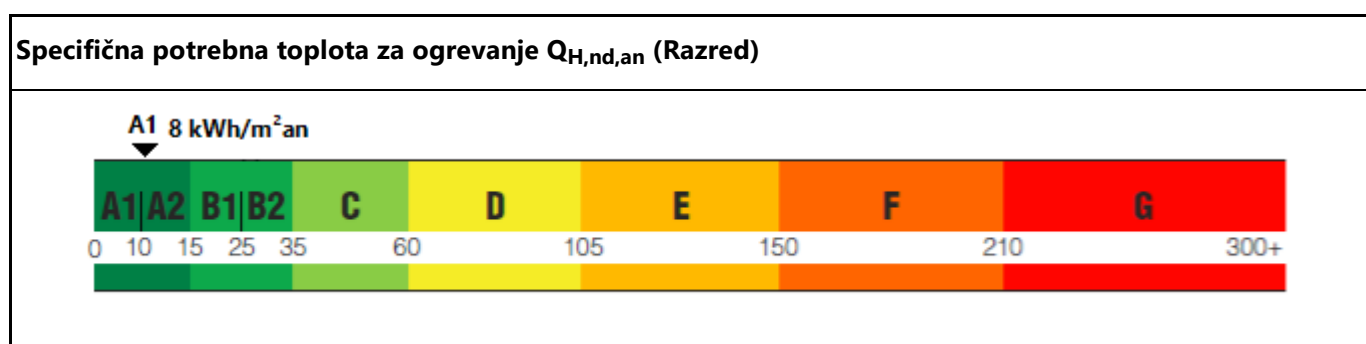
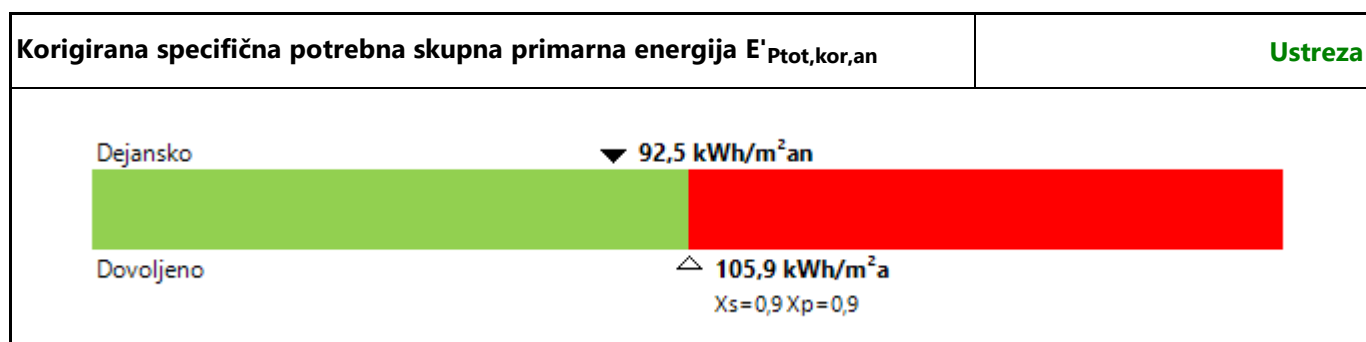
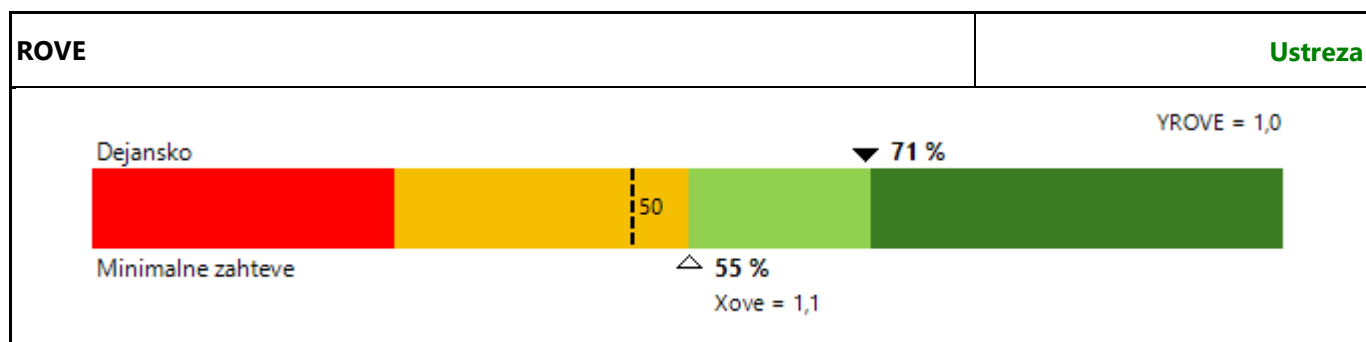
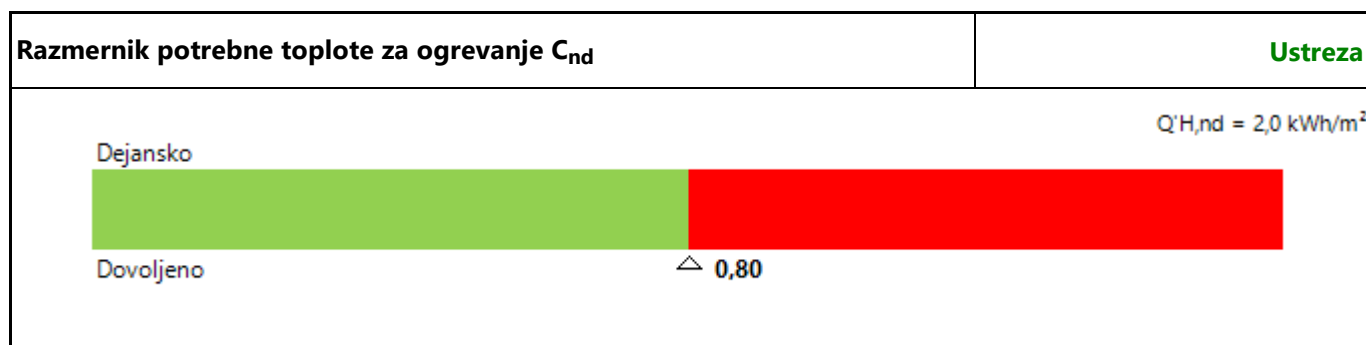
## Splošni podatki o stavbi

Investitor	Občina Šalovci
Stavba	DS Šalovci -DGD
Lokacija stavbe	Šalovci , Šalovci
Katastrska občina	ŠALOVCI
Parcelna številka	7713
Koordinate lokacije stavbe (Y, X)	Y= 598861 X= 187993
Klasifikacija stavbe	1122201 Stanovanjske stavbe za posebne družbene skupine
Etažnost:	P+1N
Kondicionirana površina stavbe $A_{use}$	1084,0 m <sup>2</sup>
Prostornina stavbe $V_e$	3480,0 m <sup>3</sup>
Neto prostornina stavbe $V$	2900,0 m <sup>3</sup>
Faktor oblike stavbe $f_o$	0,72 m <sup>-1</sup>

## Vrsta stavbe

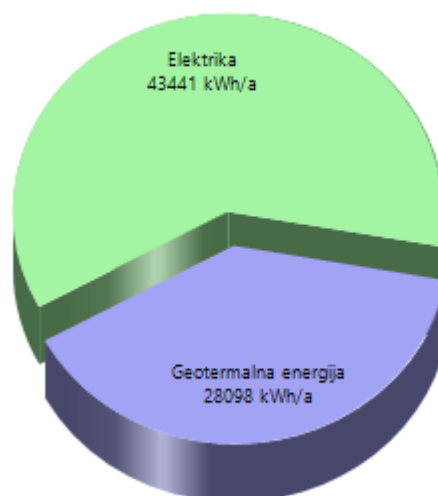
Opredelitev stavbe	Energetsko zahtevna stavba
Vrsta gradnje	Novogradnja
Javna stavba	Da





# Struktura rabe celotne energije za delovanje stavbe po virih energije in energentih

Dovedena energija za delovanje stavbe:  
71539 kWh/an



Izpusti ogljikovega dioksida  $\text{MCO}_{2,\text{an}}$

8056 kg/an